

DGN-III.033.3.2017

**Urząd Marszałkowski Województwa Podlaskiego
w Białymstoku**

PROTOKÓŁ

kontroli problemowej

**Jakość i terminowość wykonywania prac scaleniowo-wymiennych
w województwie podlaskim oraz innych prac określonych w § 11 regulaminu
organizacyjnego Wojewódzkiego Biura Geodezji w Białymstoku**

za okres 01.07.2016r. - 31.12.2016r.

przeprowadzonej w:

Wojewódzkim Biurze Geodezji w Białymstoku
15-691 Białystok, ul. Gen. F. Kleeberga 20
REGON: 200298789, NIP: 542-31-42-081

Białystok, luty 2017 rok

Kontrolę w dniu 10 lutego 2017 r. przeprowadził zespół kontrolny Urzędu Marszałkowskiego Województwa Podlaskiego w Białymstoku w składzie:

1. Marcin Leszczyński – główny specjalista w Departamencie Geodezji i Gospodarki Nieruchomościami jako kierownik zespołu
2. Tomasz Turowski – podinspektor w Departamencie Geodezji i Gospodarki Nieruchomościami jako członek zespołu,

na podstawie Upoważnienia do kontroli Nr 1/2017 z dnia 31.01.2017 r. wydanego przez Zarząd Województwa Podlaskiego.

Temat kontroli:

Jakość i terminowość wykonywania prac scaleniowo-wymiennych w województwie podlaskim oraz innych prac określonych w § 5 statutu WBG w Białymstoku w II półroczu 2016 roku.

Dyrektorem Wojewódzkiego Biura Geodezji w Białymstoku jest:

Pani Anna Rakieć

Kontrolę przeprowadzono w oparciu o miesięczne sprawozdania oraz wykaz prac sporządzony przez dyrektora jednostki jako załącznik nr 1 do sprawozdania z prac prowadzonych przez Wojewódzkie Biuro Geodezji w Białymstoku w II półroczu 2016 roku. Wykaz prac zawiera usystematyzowany spis robót wraz z załącznikami dokumentującymi ich przebieg.

W trakcie kontroli zbadano:


1. Dokumentację dotyczącą prowadzonych prac scaleniowo-wymiennych, w szczególności podpisane porozumienia, aneksy i protokoły uzgodnień z negocjacji, dotyczące prac scaleniowo-wymiennych.
2. Dokumentację dotyczącą prowadzenia innych prac określonych w § 5 statutu WBG w Białymstoku.

W trakcie kontroli wyjaśnień udzielili :

Pan Mariusz Perkowski – zastępca dyrektora w Wojewódzkim Biurze Geodezji w Białymstoku

W trakcie kontroli ustalono, co następuje:

W dniu 20 września 2016 roku, Zarząd Województwa Podlaskiego podjął uchwałę nr 161/2087/2016 w sprawie zatwierdzenia listy operacji w ramach działania „Inwestycje w środki trwałe”, poddziałania „Wsparcie na inwestycje związane z rozwojem, modernizacją i dostosowywaniem rolnictwa i leśnictwa” objętego Programem Rozwoju Obszarów Wiejskich na lata 2014 – 2020 na operacje typu „Scalanie gruntów”. Do współfinansowania zakwalifikowano następujące operacje:



- scalenia gruntów na obszarze gminy Perlejewo – „Twarogi i inne” oraz „Miodusy i inne”
- scalenia gruntów na obszarze gminy Narew – „Kotłówka i inne”
- scalenia gruntów na obszarze gminy Suchowola – „Ostrówek”
- scalenia gruntów na obszarze gminy Trzcianne – „Brzeziny”
- scalenia gruntów na obszarze gminy Narewka – „Tarnopol”
- scalenia gruntów na obszarze gminy Mońki – „Przytulanka i inne”

W związku z powyższym Wojewódzkie Biuro Geodezji podpisało w drugim półroczu 2016 roku porozumienia z właściwymi starostami na przeprowadzenie prac scaleniowych gruntów na wymienionych obiektach. Do każdego porozumienia opracowano harmonogram wykonania scaleń określający terminy wykonania poszczególnych etapów prac i ich wartość. Dodatkowo, ze starostą siemiatyckim, podpisano Aneks nr 1 z dnia 29 grudnia 2016 r. do porozumienia z dnia 3 listopada 2015 r. na wykonanie prac scaleniowych na obiekcie „Osmola i inne”, które nie będą finansowane z Programu Rozwoju Obszarów Wiejskich na lata 2014 – 2020 na operacje typu „Scalenie gruntów”.


Realizując zapisy uchwały Nr 235/3594/10 Zarządu Województwa Podlaskiego z dnia 8 czerwca 2010 roku w sprawie koordynowania działalności wojewódzkich samorządowych jednostek organizacyjnych, w II półroczu 2016 roku Biuro wykonywało prace na rzecz Podlaskiego Zarządu Dróg Wojewódzkich w Białymstoku. Głównym asortymentem były mapy do celów projektowych oraz regulacje stanu prawnego gruntów zajętych pod drogi wojewódzkie. Prace zgłaszano do właściwych miejscowo PODGiK oraz przekazywano zleceniodawcy z zachowaniem ustalonych terminów.

Na zlecenie Departamentu Mienia i Geodezji UMWP, Biuro wykonało opracowanie pt. „Analiza zmian w strukturze agrarnej oraz monitoring zmian w sposobie użytkowania gruntów i ich bonitacji na terenie gmin Kobylin-Borzymy, powiat wysokomazowiecki; Kulesze Kościelne, powiat wysokomazowiecki; Nowe Piekuty, powiat wysokomazowiecki; Sokoły, powiat wysokomazowiecki” oraz podziały nieruchomości stanowiących własność Województwa Podlaskiego.

Realizowane prace są zgodne ze standardami obowiązującymi w geodezji i kartografii, zgłaszane do właściwych miejscowo Ośrodków a przekazywana zamawiającym dokumentacja techniczna jest szczegółowo opisywana co do rodzaju i ilości z zachowaniem ustalonych terminów.

Na tym zakończono czynności kontrolne przeprowadzone w Wojewódzkim Biurze Geodezji w Białymstoku.

Wojewódzkie Biuro Geodezji w Białymstoku brało udział XL Ogólnopolskim Konkursie Jakości Prac Scaleniowych, organizowanym przez Ministerstwo Rolnictwa i Rozwoju Wsi. Przesłana na Konkurs praca „Założenia do projektu scalenia gruntów obiektu Twarogi i inne oraz Miodusy i inne” otrzymała wyróżnienie. Osiągnięty wynik potwierdza fachowość i profesjonalizm zatrudnianych w Biurze pracowników.



Zalecenia pokontrolne:

- brak zaleceń


Z kontroli sporządzono protokół w dwóch jednobrzmiących egzemplarzach, z których jeden w dniu 28.02.2017 r. został doręczony Dyrektorowi Wojewódzkiego Biura Geodezji w Białymstoku Pani Annie Rakieć.

W terminie siedmiu dni od daty podpisania protokołu kierownik jednostki kontrolowanej może zgłosić pisemne wyjaśnienie co do zawartych w protokóle ustaleń, bądź umotywowanych zastrzeżeń, co do jego treści. Brak pisemnego złożenia wyjaśnień lub umotywowanych zastrzeżeń w tym terminie uznaje się za akceptację ustaleń i wniosków zawartych w protokóle.

Wpisu do książki kontroli dokonano dnia 10.02.2017 r.

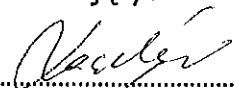
Białystok, 16 lutego 2017 r.


Podpis kierownika jednostki kontrolowanej:


.....
DYREKTOR
mgr inż. Anna Rakieć


WOJEWÓDZKIE BIURO GEODEZJI
W BIAŁYMSTOKU
15-691 Białystok, ul. Gen. F. Kleeberga 20

Podpisy kontrolujących:

Marcin Leszczyński.....

Tomasz Turowski.....

Zatwierdzam :

MARSZAŁEK WOJEWÓDZTWA

Jerzy Leszczyński

DYREKTOR
Departamentu Geodezji i Gospodarki
Nieruchomościami

Danuta Kopopka

21.02.17

CZŁONEK ZARZĄDU

Stefan Krajewski

KIEROWNIK
Referatu Oceny Gruntów Rolnych

Joanna Spręcha-Rynkar

16.02.2017