

DMG-III.033.1.2016

**Urząd Marszałkowski Województwa Podlaskiego
w Białymstoku**

PROTOKÓŁ

kontroli problemowej

**Jakość i terminowość wykonywania prac scaleniowo-wymiennych
w województwie podlaskim oraz innych prac określonych w § 11 regulaminu
organizacyjnego Wojewódzkiego Biura Geodezji w Białymstoku**

za okres 01.07.2015r. - 31.12.2015r.

przeprowadzonej w:

Wojewódzkim Biurze Geodezji w Białymstoku
15-691 Białystok, ul. Gen. F. Kleeberga 20
REGON: 200298789, NIP: 542-31-42-081

Białystok, styczeń 2016 rok

Kontrolę w dniu 30 grudnia 2015r. przeprowadził zespół kontrolny Urzędu Marszałkowskiego Województwa Podlaskiego w Białymstoku w składzie:

1. Marcin Leszczyński – główny specjalista w Departamencie Mienia i Geodezji jako kierownik zespołu
2. Tomasz Turowski – podinspektor w Departamencie Mienia i Geodezji jako członek zespołu, na podstawie Upoważnienia do kontroli Nr 8/2015 z dnia 09.12.2015r. wydanego przez Zarząd Województwa Podlaskiego.

Temat kontroli:

Jakość i terminowość wykonywania prac scaleniowo-wymiennych w województwie podlaskim oraz innych prac określonych w § 11 regulaminu organizacyjnego Wojewódzkiego Biura Geodezji w Białymstoku w II półroczu 2015 roku.

Dyrektorem Wojewódzkiego Biura Geodezji w Białymstoku jest:

Pani Anna Rakieć

Kontrolę przeprowadzono w oparciu o miesięczne sprawozdania oraz wykaz prac prowadzonych przez WBG w Białymstoku w II półroczu 2015 r., sporządzony przez dyrektora jednostki. Wykaz prac zawiera usystematyzowany spis robót wraz z załącznikami dokumentującymi ich przebieg.

W trakcie kontroli zbadano:

1. Dokumentację dotyczącą prowadzonych prac scaleniowo-wymiennych, w szczególności:
 - a) spotkania z mieszkańcami wsi zainteresowanych scaleniem gruntów
 - b) podpisane porozumienia, aneksy i protokoły uzgodnień z negocjacji, dotyczące prac scaleniowo-wymiennych oraz innych podlegających kontroli:
 - c) pisma przekazujące materiały dla zleceniodawcy
2. Dokumentację dotyczącą prowadzenia innych prac określonych w § 11 regulaminu organizacyjnego WBG w Białymstoku



W trakcie kontroli wyjaśnień udzielili :

Pani Anna Rakieć – dyrektor Wojewódzkiego Biura Geodezji w Białymstoku

Pan Mariusz Perkowski – kierownik robót w Wojewódzkim Biurze Geodezji w Białymstoku

W trakcie kontroli ustalono, co następuje:

materiały dotyczące odbytych spotkań z mieszkańcami wsi zainteresowanych procesem scaleniowym gruntów, zostały należycie udokumentowane poprzez sporządzenie listy uczestników i zebranie ich podpisów. W trakcie spotkań pracownicy Biura omawiali procedury



scalenia, korzyści płynące ze scaleń oraz odpowiadali na nurtujące pytania i udzielali wskazówek jak prawidłowo wypełniać wnioski o objęcie gruntów postępowaniem scaleniomowym. Dokonano wstępnych ustaleń dotyczących układu komunikacyjnego i urządzeń melioracyjnych.

Wojewódzkie Biuro Geodezji podpisało w drugim półroczu 2015 roku porozumienie ze starostą siemiatyckim na przeprowadzenie scalenia gruntów na obiekcie „Osmola i inne” zgodnie z ustalonymi warunkami technicznymi. Podpisanie porozumienia poprzedziły negocjacje cenowe. W trakcie przekazywania zamawiającym są założenia do projektu scalenia na obiektach:

- „Przytulanka” – obręb Przytulanka, Ciesze i Rusaki, gm. Mońki, pow. moniecki
- „Brzeziny”, obręb Brzeziny, gm. Trzciannie; pow. moniecki
- „Twarogi i inne” obręb Twarogi Lackie i Ruskie, Stare Moczydły, gm. Perlejewo, pow. siemiatycki
- „Miodusy i inne”, obręb Miodusy Pokrzywne, Miodusy Dworaki, Miodusy Inochy, Koski Wypychy, Borzymy, Twarogi Trąbnica, gm. Perlejewo, pow. siemiatycki

Zakończono aktualizację założeń do projektu scalenia gruntów obiektu „Tarnopol”.

Z uwagi na przedłużający się okres podpisania rozporządzenia Ministra Rolnictwa i Rozwoju Wsi w sprawie szczegółowych warunków i trybu przyznawania oraz wypłaty pomocy finansowej na operacje typu „Scalenie gruntów” na lata 2014-2020, Biuro nie mogło podjąć prac stanowiących główny profil działalności, tj. wykonywanie scaleń i wymian gruntów prowadzonych przez starostów.

Realizując zapisy uchwały Nr 235/3594/10 Zarządu Województwa Podlaskiego z dnia 8 czerwca 2010 roku w sprawie koordynowania działalności wojewódzkich samorządowych jednostek organizacyjnych, w II półroczu 2015 roku Biuro wykonywało prace na rzecz Podlaskiego Zarządu Dróg Wojewódzkich w Białymstoku. Głównym asortymentem były mapy do celów projektowych. Prace zgłaszano do właściwych miejscowo PODGiK oraz przekazywano zleceniodawcy z zachowaniem ustalonych terminów.

Na zlecenie Departamentu Mienia i Geodezji UMWP, Biuro wykonało opracowanie pt. „Analiza zmian w strukturze agrarnej oraz monitoring zmian w sposobie użytkowania gruntów i ich bonitacji na terenie gminy Narew, gminy Boćki oraz miasta i gminy Brańsk”.

W trakcie kontroli, stwierdzono brak dokumentacji niezbędnej do podjęcia prac objętych zgłoszeniem 59/2015 i 60/2015, na wykonanie opracowania projektu ogólnego do podziału wspólnoty gruntowej „Dębitka i inne”, tj. protokołu uzgodnień, porozumienia, warunków technicznych lub umowy. Dostępny był jedynie protokół z dn. 27.11.2015 r. ustalający porządek wspólnego działania starosty, zarządu wspólnoty i Biura, celem przeprowadzenia scalenia przedmiotowych gruntów. W związku z powyższym zwrócono się do Pani dyrektora o pisemne wyjaśnienie, czym było podyktowane rozpoczęcie prac bez wymaganych w jednostkach budżetowych dokumentów.

Poza obiektem „Dębitka i inne” nie stwierdzono braków i uchybień w posiadanej przez Biuro dokumentacji dotyczącej prowadzonych prac scaleniomowo-wymiennych oraz innych prac



określonych w § 11 regulaminu organizacyjnego W.B.G. w Białymstoku. Realizowane są one zgodnie ze standardami obowiązującymi w geodezji i kartografii, co potwierdzone jest przyjęciem dokumentacji wykonywanych prac geodezyjnych do Ośrodków Dokumentacji Geodezyjnej i Kartograficznej. Przekazywana zamawiającym dokumentacja techniczna jest szczegółowo opisywana co do rodzaju i ilości. Jednostka stosuje się także do jednolitego rzeczowego wykazu akt dla organów samorządu województwa.

Na tym zakończono czynności kontrolne przeprowadzone w Wojewódzkim Biurze Geodezji w Białymstoku.

Wojewódzkie Biuro Geodezji w Białymstoku brało udział XXXIX Ogólnopolskim Konkursie Jakości Prac Scaleniowych, organizowanym przez Ministerstwo Rolnictwa i Rozwoju Wsi. Przesłana na Konkurs praca „Projekt scalenia gruntów na obiekcie scaleniowym „Miłkowice i inne” zajęła III miejsce. Osiągnięty wynik jak i jakość wykonywanych prac scaleniowych, świadczą o fachowości i profesjonalizmie zatrudnianych przez Biuro pracowników.

Zalecenia pokontrolne:

- zaleca się jak najszybsze podpisanie porozumienia z zainteresowanymi stronami na wykonanie prac dotyczących obiektu „Dębitka i inne”, a do momentu jego podpisania wstrzymania wszelkich prac generujących koszty.


Z kontroli sporządzono protokół w dwóch jednobrzmiących egzemplarzach, z których jeden w dniu 19.01.2016r. został doręczony Dyrektorowi Wojewódzkiego Biura Geodezji w Białymstoku Pani Annie Rakieć.

W terminie siedmiu dni od daty podpisania protokołu kierownik jednostki kontrolowanej może zgłosić pisemne wyjaśnienie co do zawartych w protokole ustaleń, bądź umotywowanych zastrzeżeń, co do jego treści. Brak pisemnego złożenia wyjaśnień lub umotywowanych zastrzeżeń w tym terminie uznaje się za akceptację ustaleń i wniosków zawartych w protokole.

Wpisu do książki kontroli dokonano dnia 30.12.2015r.

Białystok, 18 stycznia 2016r.

Podpis kierownika jednostki kontrolowanej:


DYREKTOR
mgr inż. Anna Rakieć

WOJEWÓDZKIE BIURO GEODEZJI
W BIAŁYMSTOKU
15-691 Białystok, ul. Gen. F. Kleeberga 20
tel./fax 85-675 00 45, 85-662 36 46
NIP 5423 142081, REGON 200298789

Podpisy kontrolujących:

Marcin Leszczyński.....

Tomasz Turowski.....

KIEROWNIK
Referatu Geodezji i Ochrony Gruntów Rolnych

Joanna Górecka-Rynkar
16.01.2016r

Zatwierdzam : z-ca DYREKTORA
Departamentu Mięsnia i Geodezji

Danuta Konopka
18.01.16r

CZŁONEK ZARZĄDU

Stefan Krajewski