

**UCHWAŁA NR XXVII/242/2016
SEJMIKU WOJEWÓDZTWA PODLASKIEGO**

z dnia 29 sierpnia 2016 r.

w sprawie wyznaczenia aglomeracji Grajewo oraz likwidacji dotychczasowej aglomeracji.

Na podstawie art. 18 pkt 1 i 20 *ustawy z dnia 5 czerwca 1998 r. o samorządzie województwa* (Dz. U. z 2016 r. poz. 486), w związku z art. 43 ust. 2a *ustawy z dnia 18 lipca 2001 r. Prawo wodne* (Dz. U. z 2015 r. poz. 469 ze zm.¹⁾) i art. 22 ust. 2 i ust. 3 *ustawy z dnia 5 stycznia 2011 r. o zmianie ustawy Prawo wodne oraz niektórych innych ustaw* (Dz. U. z 2011 r. Nr 32, poz. 159 ze zm.²⁾) uchwała się, co następuje:

§ 1. Wyznacza się aglomerację Grajewo o równoważnej liczbie mieszkańców 21625, której obszar obejmuje miasto Grajewo, granice której przedstawia mapa w skali 1:10 000, stanowiąca załącznik do uchwały.

§ 2. Likwiduje się aglomerację Grajewo o równoważnej liczbie mieszkańców 25000, wyznaczoną rozporządzeniem Nr 32/05 Wojewody Podlaskiego z dnia 31 marca 2005 r. w sprawie wyznaczenia aglomeracji Grajewo (Dz. Urz. Woj. Podl. Nr 84, poz. 1061).

§ 3. Traci moc rozporządzenie Nr 32/05 Wojewody Podlaskiego z dnia 31 marca 2005 r. w sprawie wyznaczenia aglomeracji Grajewo.

§ 4. Wykonanie uchwały powierza się Zarządowi Województwa Podlaskiego.

§ 5. Uchwała wchodzi w życie po upływie 14 dni od dnia jej ogłoszenia w Dzienniku Urzędowym Województwa Podlaskiego.

Przewodniczący Sejmiku

**Jarosław
Zygmunt Dworzański**





¹⁾ Zmiany tekstu jednolitego ustawy zostały ogłoszone w Dz. U. z 2015 r. poz. 1590, poz. 1642, poz. 2295.

²⁾ Zmiany ustawy zostały ogłoszone w Dz. U. z 2014 r. poz. 850.

WOJEWÓDZTWO PODLASKIE
POW. GRAJEWSKI
MIASTO GRAJEWO
SKALA 1:10000

AGLOMERACJA ŚCIEKOWA
MIASTA GRAJEWO

LEGENDA

-  GRANICE ADMINISTRACYJNE MIASTA
 -  GRANICE OBSZARU PLANOWANEGO DO OBJĘCIA SYSTEMEM KANALIZACJI ZBIORCZEJ GMINY
 -  OCZYSZCZALNIA ŚCIEKÓW KOMUNALNYCH
 -  STREFY OCHRONY BEZPOŚREDNIEJ UJĘĆ WODY
- DLA STUDIUM NR: 1A, 2A, 4A, 6A, 7, 9, 10.

