





WOJEWÓDZTWO PODLASKIE
POW. GRAJEWSKI
MIASTO GRAJEWO
SKALA 1:10000

AGLOMERACJA ŚCIEKOWA
MIASTA GRAJEWO

LEGENDA

-  GRANICE ADMINISTRACYJNE MIASTA
-  GRANICE OBSZARU PLANOWANEGO DO OBJĘCIA SYSTEMEM KANALIZACJI ZBIORCZEJ GMINY
-  OCZYSZCZALNIA ŚCIEKÓW KOMUNALNYCH
-  STREFY OCHRONY BEZPOŚREDNIEJ UJĘĆ WODY DLA STUDNI NR: 1A, 2A, 4A, 6A, 7, 9, 10.

