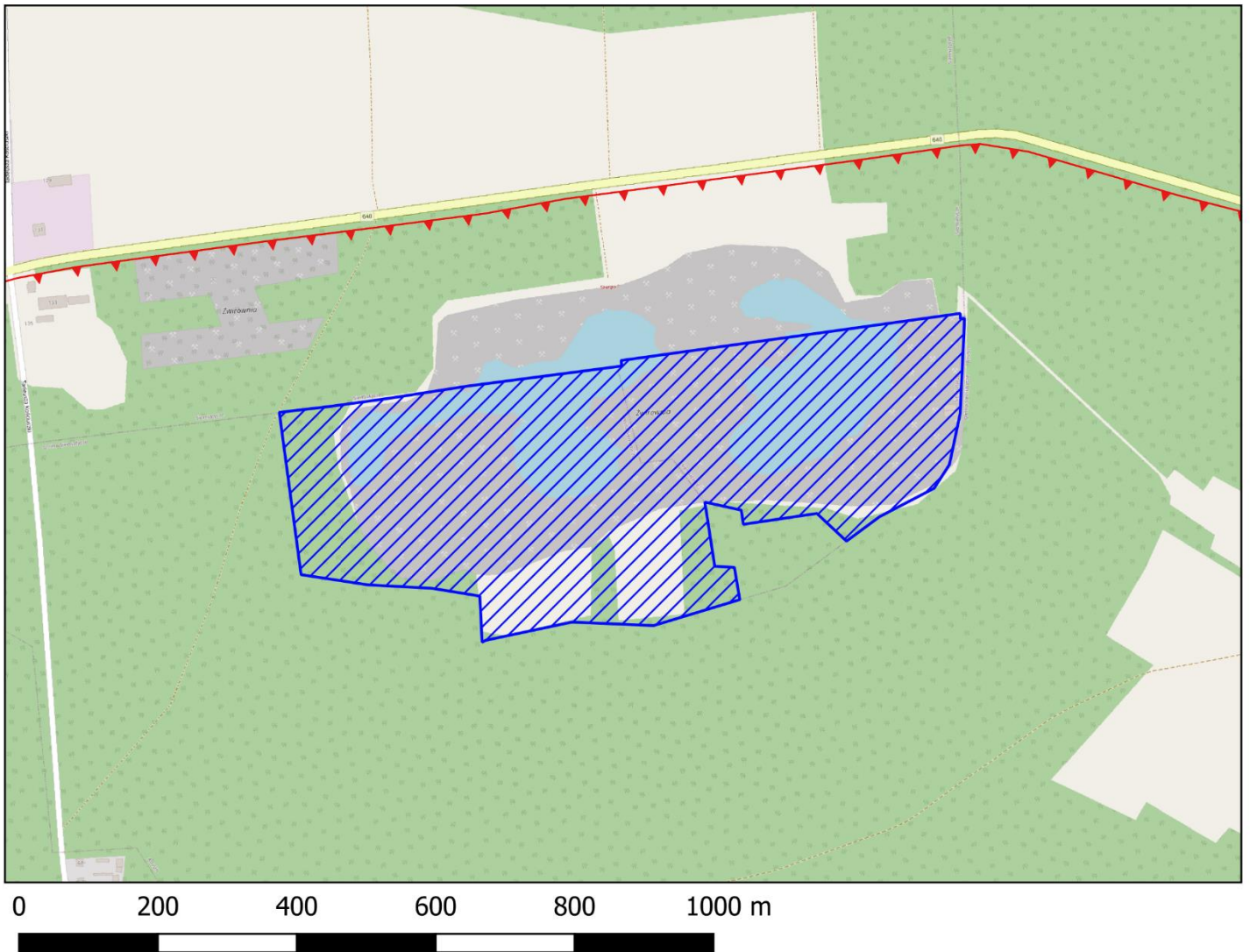


Załącznik nr 3
do Uchwały Nr
Sejmiku Województwa Podlaskiego
z dnia 2023 r.

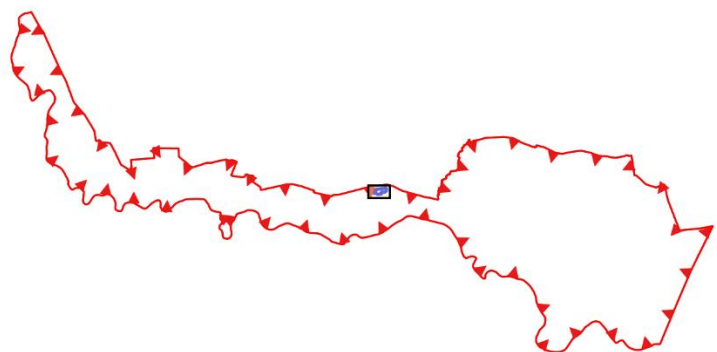

Załącznik nr 5
do Uchwały Nr
Sejmiku Województwa Podlaskiego
z dnia

Odstępstwo od zakazów ujętych w § 4 ust. 1 pkt 3 – 4, obręb Anusin, gmina
Siemiatycze oraz obręb 2, gmina Miasto Siemiatycze



Legenda

- granica Obszaru
- odstępstwo od zakazu
- granice działek ewidencyjnych



Obszar odstępstwa od zakazów ujętych w § 4 ust. 1 pkt 3 – 4, obręb Anusin, gmina Siemiatycze oraz obręb 2, gmina Miasto Siemiatycze wyznaczony jest punktami załamania granic opisanymi w tabeli poniżej:

lp.	x	y
1	509770,59	764728,18
2	509771,73	764700,87
3	509772,02	764693,96
4	509772,60	764680,16
5	509772,81	764674,96
6	509773,23	764665,22
7	509774,07	764645,40
8	509774,64	764631,77
9	509770,95	764614,34
10	509764,42	764583,42
11	509759,97	764562,37
12	509757,85	764552,29
13	509748,40	764507,56
14	509745,73	764502,63
15	509812,10	764499,37
16	509819,81	764452,40
17	509823,29	764430,25
18	509823,89	764419,28
19	509824,50	764408,30
20	509825,70	764386,52
21	509826,62	764369,80
22	509828,25	764338,64
23	509842,94	764241,99
24	509869,66	764238,39
25	509878,58	764237,19
26	509896,37	764234,81
27	509925,61	764230,88
28	509933,54	764229,82
29	509952,08	764227,32
30	509983,30	764223,12
31	509989,25	764222,33
32	509995,19	764221,53
33	510001,14	764220,73
34	510006,99	764219,95
35	510031,08	764216,70
36	510050,80	764214,05
37	510076,54	764210,60
38	510077,18	764215,56

lp.	x	y
39	510078,62	764227,84
40	510079,31	764233,70
41	510079,46	764235,06
42	510080,02	764239,76
43	510080,30	764242,09
44	510081,44	764251,86
45	510081,61	764253,28
46	510082,61	764261,83
47	510082,66	764262,19
48	510084,37	764276,76
49	510084,95	764281,71
50	510085,05	764282,59
51	510085,61	764286,66
52	510085,78	764287,93
53	510086,29	764291,66
54	510086,67	764294,39
55	510088,37	764306,83
56	510091,13	764327,00
57	510092,56	764337,40
58	510094,79	764353,75
59	510097,86	764375,14
60	510099,59	764386,26
61	510101,33	764397,39
62	510104,81	764419,69
63	510109,81	764451,81
64	510114,43	764481,44
65	510115,04	764486,17
66	510121,39	764535,05
67	510122,72	764545,27
68	510125,57	764567,16
69	510129,49	764597,47
70	510133,51	764628,35
71	510134,94	764639,30
72	510137,54	764659,37
73	510138,39	764665,94
74	510140,70	764683,70
75	510143,34	764703,74
76	510151,27	764702,69

lp.	x	y
77	510219,04	765191,15
78	510211,04	765191,36
79	510211,93	765197,34
80	510178,39	765195,79
81	510144,52	765194,24
82	510105,34	765192,44
83	510089,57	765191,70
84	510083,14	765191,41
85	510074,77	765191,02
86	510053,14	765186,44
87	510006,19	765176,52
88	510001,50	765175,52
89	509967,30	765153,54
90	509951,61	765123,37
91	509926,35	765074,86
92	509909,11	765051,54
93	509891,21	765027,34
94	509931,09	764984,71
95	509915,43	764878,82
96	509935,81	764875,80
97	509947,49	764823,36
98	509855,05	764837,58
99	509853,61	764862,62
100	509853,51	764864,08
101	509853,41	764865,92
102	509807,00	764873,69
103	509804,46	764865,25
104	509792,93	764826,88
105	509789,92	764816,88
106	509786,92	764806,89
107	509783,92	764796,93
108	509775,18	764767,85
109	509771,27	764754,84
110	509769,68	764749,57
111	509770,02	764741,57
112	509770,59	764728,18

