

DIT-I.8011.10.2019

(znak sprawy)



Białystok, dnia 20. sierpnia 2019 r.

Sejmik Województwa Podlaskiego

Zarząd Województwa Podlaskiego wnioskuje o:

- a) **podjęcie uchwały:** w sprawie pozbawienia odcinków starodroży drogi krajowej Nr 8 kategorii drogi wojewódzkiej.
- b) ~~przyjęcie informacji, sprawozdania w sprawie:~~

Osobą upoważnioną do przedstawienia w imieniu Zarządu Województwa Podlaskiego ww. projektu na:

1) posiedzeniu Komisji jest:

Pan Zbigniew Piotrowski – Dyrektor Dep. Infrastruktury i Transportu

.....
(imię i nazwisko stanowisko)

2) sesji Sejmiku jest:

Pan Zbigniew Piotrowski – Dyrektor Dep. Infrastruktury i Transportu

.....
(imię i nazwisko stanowisko)

Projekt uchwały wraz z uzasadnieniem w załączeniu.

~~Informacja, sprawozdanie w załączeniu.*~~

MARSZAŁEK WOJEWÓDZTWA
Artur Kosicki
.....
/podpis/

* niepotrzebne skreślić

UCHWAŁA NR / /19
SEJMIKU WOJEWÓDZTWA PODLASKIEGO
z dnia września 2019 roku

w sprawie pozbawienia 3 odcinków starodroży drogi krajowej nr 8 kategorii drogi wojewódzkiej

Na podstawie art. 18 pkt 20 ustawy z dnia 5 czerwca 1998 roku o samorządzie województwa (Dz. U. z 2019 r., poz. 512) oraz art. 10 ust. 5a ustawy z dnia 21 marca 1985 r. o drogach publicznych (Dz. U. z 2018 r., poz. 2068 z późn. zm.¹) - uchwała się, co następuje:

§ 1. Pozbawia się kategorii drogi wojewódzkiej 3 odcinki starodroży drogi krajowej Nr 8, tj.:


- 1) odcinek od km 561+962 do km 562+947 (0,985 km – powiat zambrowski, gmina Szumowo, obręb Wyszomierz Wielki),
- 2) odcinek od km 562+995 – do km 563+791 (0,796 km – powiat zambrowski, gmina Szumowo, obręb Wyszomierz Wielki),
- 3) odcinek od km 561+692 – do km 562+947 (2,58 km – powiat zambrowski, gmina Szumowo, obręb Żabikowo i Ostrożne),

które zgodnie z art. 10 ust. 5 ustawy z dnia 21 marca 1985 r. o drogach publicznych z dniem 8 stycznia 2019 r. zostały zaliczone do kategorii dróg wojewódzkich.

§ 2. Wykonanie uchwały powierza się Zarządowi Województwa Podlaskiego.

§ 3. Uchwała wchodzi w życie po upływie 14 dni od dnia ogłoszenia w Dzienniku Urzędowym Województwa Podlaskiego.

Nie nasuwa zastrzeżeń
formalno-prawnych i redakcyjnych

Białystok, dn. 13.08.2019.
Radca Prawny

Wojciech Zduńkiewicz

¹ Zmiany tekstu jednolitego niniejszej ustawy zostały opublikowane w Dz. U. z 2018 r. poz. 12, poz. 317, poz. 1693, z 2019 r. poz. 698, poz. 730.

UZASADNIENIE

do uchwały w sprawie pozbawienia 3 odcinków starodroży drogi krajowej nr 8 kategorii drogi wojewódzkiej

Zgodnie z art. 10 ust. 5 ustawy z dnia 21 marca 1985 r. o drogach publicznych odcinki drogi krajowej zastąpione nowo wybudowanym odcinkiem drogi z chwilą oddania go do użytkowania zostają pozbawione dotychczasowej kategorii i zaliczone do kategorii drogi wojewódzkiej. Oddanie do użytkowania wybudowanej i rozbudowanej drogi krajowej nr 8 do parametrów drogi ekspresowej na odcinku „województwo mazowieckie – obwodnica Zambrowa” od km 561+043,28 do km 575+955,00 z mocy ustawy zaliczyło do kat. dróg wojewódzkich trzy odcinki byłej drogi krajowej nr 8, tj.:

- 1) odcinek od km 561+962 do km 562+947 (0,985 km – powiat zambrowski, gmina Szumowo, obręb Wyszomierz Wielki),
- 2) odcinek od km 562+995 – do km 563+791 (0,796 km – powiat zambrowski, gmina Szumowo, obręb Wyszomierz Wielki),
- 3) odcinek od km 561+692 – do km 562+947 (2,58 km – powiat zambrowski, gmina Szumowo, obręb Żabikowo i Ostrożne).

Protokolarne przejęcie ww. odcinków drogi nastąpiło 8 stycznia 2019 r. Tym samym Województwo Podlaskie przejęło majątek drogowy wraz ze wszystkimi danymi ewidencyjnymi związanymi z przedmiotową infrastrukturą.

Przejęte na mocy ustawy starodroża DK 8 nie wpisują się w definicję drogi wojewódzkiej, określoną zapisami art. 6 ust. 1 ustawy o drogach publicznych, w których „do dróg wojewódzkich zalicza się drogi inne niż określone w art. 5 ust. 1, stanowiące połączenia między miastami lub mające znaczenie dla województwa.” Drogi te nie spełniają też wymagań zdefiniowanych dla dróg klasy min. G (oczekiwana klasa drogi wojewódzkiej) w rozporządzeniu Ministra Transportu i Gospodarki Morskiej z dnia 2 marca 1999 r. w sprawie warunków technicznych, jakim powinny odpowiadać drogi publiczne i ich usytuowanie.

Dodatkowo, z uwagi na bardzo krótkie odcinki dróg o znaczeniu co najwyżej lokalnym, które nie posiadają żadnych powiązań komunikacyjnych z istniejącym układem dróg wojewódzkich, znaczenie funkcjonalne tych dróg i rola w układzie transportowym województwa podlaskiego całkowicie dyskredytuje je jako ciągi o znaczeniu regionalnym.

W związku z powyższym, porządkując tę kwestię należy skorzystać z możliwości jaką daje ustawa o drogach publicznych, która brzmieniem art. 10 ust. 5a pozwala Sejmikowi Województwa Podlaskiego, w drodze uchwały, pozbawić kategorii drogi wojewódzkiej odcinek drogi o proporcjonalnej długości do odcinków dawnej drogi krajowej Nr 8 i przekazać ją powiatowi zambrowskiemu.

Mając na uwadze powyższe, podjęcie uchwały należy uznać za zasadne.

WICEMARSZAŁEK

Marek Olbryś

DIT-1. 8010-311.2018



PODLASKI ZARZĄD DRÓG WOJEWÓDZKICH W BIAŁYMSTOKU

ul. Elewatorska 6, 15-620 Białystok, tel. 085 67 67 130, faks 085 67 67 153
e-mail: sekretariat@pzdw.wrotapodlasia.pl, www.pzdw.bialystok.pl

Białystok, 22.02.2019r.

WUDiM.44.3.2019

25/02/2019 12:44
DK/14329/2019



5r0D41RMz

URZĄD MARSZAŁKOWSKI WOJEWÓDZTWA PODLASKIEGO
W PŁYNEŁO
Kancelaria Ogólna

2019 -02- 25

URZĄD MARSZAŁKOWSKI WOJEWÓDZTWA PODLASKIEGO
W PŁYNEŁO
Departament Infrastruktury i Transportu

2019 -02- 25

Urząd Marszałkowski
Województwa Podlaskiego

R.7 ent.
26.02.19

Urząd Marszałkowski
Województwa Podlaskiego
Departament Infrastruktury i Transportu
ul. Kard. Stefana Wyszyńskiego 1
15-888 Białystok

Dotyczy: przekazania starodroży drogi krajowej nr 8 w związku z oddaniem do użytkowania wybudowanej i rozbudowanej drogi krajowej nr 8 do parametrów drogi ekspresowej na odcinku „województwo mazowieckie - obwodnica Zambrowa” od km 561+043,28 do km 575+955,00

Podlaski Zarząd Dróg Wojewódzkich w Białymstoku w nawiązaniu do pisma znak WP.0301.25.2018 z dnia 5 listopada 2018 r. informuje, że w styczniu nastąpiło protokolarne przekazanie odcinków starodroży drogi krajowej Nr 8 (561+962 - 562+947, 562+995 - 563+791, 561+962 - 562+947), które zgodnie z art.10 ust. 5 ustawy z dnia 21 marca 1985 r. o drogach publicznych (t.j. Dz. U. z 2018 r., poz. 2068), zaliczone zostały do kategorii drogi wojewódzkiej.

W związku z powyższym zarząd dróg wnioskuje o wszczęcie procedury mającej na celu pozbawienie kategorii drogi wojewódzkiej przekazanych odcinków starodroża w trybie art. 10 ust. 5a ww. ustawy.

D Y R E K T O R

mgr inż. Józef Władysław Sulima

.....
Treść dekretacji zastępczej zgodna z treścią dekretacji
dołączonej do dokumentu elektronicznego dokonanej
w systemie EZD w dniu 25.02.2019
przez
.....
(czytelny podpis pracownika Sekretariatu)

W załączeniu

- ksero protokołu zdawczo-odbiorczego Nr 1/2019

Sprawę prowadzi: Tomasz Średziński tel. 85 67 67 158 tomasz.sredzinski@pzdw.wrotapodlasia.pl

PROTOKÓŁ ZDAWCZO – ODBIORCZY
Nr 1 / 2019
dotyczący odcinka starodroża drogi krajowej nr 8,
spisany w dniu 08.01.2019 r. w Białymstoku

pomiędzy:

Skarbem Państwa - Generalnym Dyrektorem Dróg Krajowych i Autostrad
reprezentowanym przez:

Dyrektora Oddziału — **mgr inż. Wojciecha Borzuchowskiego**

Z-cę Dyrektora Oddziału — **mgr inż. Elżbietę Urwanowicz**

Oddziału Generalnej Dyrekcji Dróg Krajowych i Autostrad w Białymstoku (adres: ul.
Zwycięstwa 2, 15-703 Białystok), zwanym dalej „Przekazującym”;

a Zarządem Województwa Podlaskiego w Białymstoku (adres: Urząd Marszałkowski
Województwa Podlaskiego, ul. Kardynała Stefana Wyszyńskiego 1, 15-888 Białystok)
zwanym dalej „Przyjmującym”, reprezentowanym przez:

Dyrektora Podlaskiego Zarządu Dróg Wojewódzkich – mgr inż. Józef Władysław Sulima

oraz

.....

W związku ze skutecznym zgłoszeniem zakończenia robót związanych z przebudową drogi S8 Wyszaków - Białystok, odc. granica woj. mazowieckiego – Zambrów w dniu 21 września 2018 r. (data wpływu do WINB w Białymstoku, kopia w załączeniu), zadanie pt. „Rozbudowa i budowa drogi krajowej nr 8 do parametrów drogi ekspresowej na odcinku "województwo mazowieckie - Obwodnica Zambrowa" od km 561+043,28 do km 575+955,00 wraz z niezbędną infrastrukturą techniczną, budowlami i urządzeniami budowlanymi”; zgodnie z art. 10 ust. 5 ustawy o drogach publicznych z dnia 21 marca 1985 r. (tj. z dnia 3 października 2018 r., Dz.U. z 2018 r., poz. 2068): odcinek drogi krajowej zastąpiony nowo wybudowanym odcinkiem drogi z chwilą oddania go do użytkowania zostaje pozbawiony dotychczasowej kategorii i zaliczony do kategorii drogi wojewódzkiej.

Zatem odcinki byłej drogi krajowej nr 8:

1. km 561+962 – km 562+947,
2. km 562+995 – km 563+791,
3. km 570+290 – km 572+879,

stały się odcinkami kategorii drogi wojewódzkiej w dniu zgłoszenia, o czym poinformowano Przyjmującego pismem O.BI.Z-1.405.41.2018.01.JF z dnia 30.10.2018 r.

Zatem strony ustalają, co następuje:

Przekazujący przekazuje, a Przyjmujący przyjmuje z dniem 1 stycznia 2019 roku dokumenty dotyczące w/w odcinków starodroża oraz:

1. a. Wykaz działek geodezyjnych stanowiących byłą drogę krajową nr 8,
km 561+962 – km 562+947,
km 562+995 – km 563+791,
km 570+290 – km 572+879,
- b. Mapa - Lokalizacja odcinków starodroża DK 8.
- załącznik nr 1 a i b.

2. Książkę drogi, protokoły z kontroli drogi i przepustów, fragment opracowania projektu organizacji ruchu itp. - załącznik nr 2.
3. Decyzje wydane przez GDDKiA Oddział w Białymstoku - z zakresu tematyki zagospodarowania pasa drogowego - załącznik nr 3.

Przyjmujący, z dniem 21 września 2018 roku, zgodnie z art. 19 ust. 2 pkt 2 ustawy z dnia 21 marca 1985 r. o drogach publicznych (tj. z dnia 3 października 2018 r., Dz.U. z 2018 r., poz. 2068) stał się *ex lege* zarządcą przekazanego odcinka starodroża jako drogi wojewódzkiej, czym zobowiązany jest wypełniać m.in. zapisy art. 20 w/w ustawy.

Przekazanie/przejęcie tego odcinka nastąpiło *ex lege*, bez uwag (w tym dotyczącym stanu technicznego drogi i obiektów inżynierskich) i zobowiązań finansowych stron.


Wszystkie materiały dokumentacyjne związane z przedmiotowym odcinkiem byłej drogi krajowej nr 8, Przekazujący przekazał Przyjmującemu.

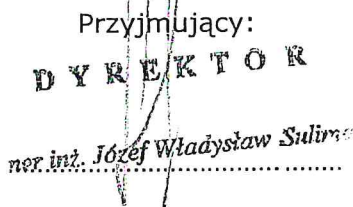
Przekazanie wszystkich nieruchomości gruntowych na których położone jest przekazane starodroże DK 8 następuje nieodpłatnie w formie przewidzianej prawem, tzn. przepisanej – wpisem do księgi wieczystej danych nieruchomości gruntowych.

Na prośbę Przyjmującego, w przypadku konieczności sięgnięcia do spraw archiwalnych Przekazujący udostępni niezbędne materiały, które znajdują się w jego posiadaniu.

Niniejszy dokument będzie podstawą do wystawienia dokumentów przekazania – przejęcia środka trwałego (PT) dla starodroża.

Protokół sporządzono wg stanu na dzień podpisania Protokołu zdawczo-odbiorczego w dwóch jednobrzmiących egzemplarzach po jednym dla każdej ze stron.

Przekazujący:
DYREKTOR ODDZIAŁU

mgr inż. Wojciech Borzuchowski

Przyjmujący:
DYREKTOR

mgr inż. Józef Władysław Sulima

Z-CA DYREKTORA ODDZIAŁU

mgr inż. Ewelina Urwanowicz

Spis załączników:

1. a. Wykaz działek przeznaczonych do przekazania.
b. Mapa - Lokalizacja odcinków starodroża DK 8.
2. Dokumenty do przekazania: Książka drogi, protokoły z kontroli drogi i przepustów itp.
 - a. Książka drogi (wydruk) nr 8, przebieg granica województwa – Zambrów – Jeżewo, od km 561+073 do km 615 +093;
 - b. Protokół nr 1/2013 z pięcioletniego przeglądu DK 8 Warszawa – Białystok na odcinku Prosieńca – Jeżewo w km 561+073 -617+709 z dnia 21.08.2013 r.;
 - c. Protokół nr 1/2017 z okresowej kontroli rocznej/przeglądu podstawowego DK 8 Warszawa – Białystok na odcinku Prosieńca – Jeżewo w km 561+073 -617+958 z dnia 21.08.2013 r.;
 - d. wykaz przepustów (JNI 01421007);
 - e. protokół okresowej kontroli rocznej nr 01421007/1/R/18 – przeglądu podstawowego przepustu;
 - f. protokół okresowej kontroli pięcioletniej nr 01421007/1/R/15 – przeglądu rozszerzonego przepustu;
 - g. wykaz urządzeń odwodnienia dla przepustów o średnicy <150 cm (JNI nr: 1421001, 1421002, 1421008, 1421009, 1023391).
 - h. Fragment opracowania projektu organizacji ruchu na DK 8.
3. Decyzje wydane przez GDDKiA Oddział w Białymstoku, z zakresu tematyki zagospodarowania pasa drogowego.
 - a. wykaz decyzji dotyczących zjazdów;
 - b. wykaz decyzji dotyczących zezwolenia i naliczenia opłat za zajęcie pasa drogowego.



PODLASKI ZARZĄD DRÓG WOJEWÓDZKICH

W BIAŁYMSTOKU

ul. Elewatorska 6, 15-620 Białystok, tel. 85 67 67 130, faks 85 67 67 153
e-mail: sekretariat@pzdw.wrotapodlasia.pl, www.pzdw.bialystok.pl

WP.0301.25.2018

Białystok, 5 listopada 2018 r.

06/11/2018 13:11
DK/78416/2018



5r0D3rr06

URZĄD MARSZAŁKOWSKI WOJEWÓDZTWA PODLASKIEGO
WPEYNEŁO
Kardynała Stefana Wyszyńskiego

2018 -11- 06

liczba załączników.....
podpis.....

Urząd Marszałkowski
Województwa Podlaskiego
Departament

Infrastruktury i Transportu
ul. Kardynała Stefana Wyszyńskiego 1
15-888 Białystok

WPEYNEŁO
Departament Infrastruktury i Transportu

2018 -11- 06

Dotyczy: przekazania starodroży drogi krajowej nr 8 w związku z planowanym oddaniem do użytkowania wybudowanej i rozbudowanej drogi krajowej nr 8 do parametrów drogi ekspresowej na odcinku „województwo mazowieckie - obwodnica Zambrowa” od km 561+043,28 do km 575+955,00

Podlaski Zarząd Dróg Wojewódzkich w Białymstoku w nawiązaniu do pisma Generalnej Dyrekcji Dróg Krajowych i Autostrad Oddział w Białymstoku znak: O.BI.Z-1.405.41.2018.01.JF z dnia 2018.10.30, skierowanego do Zarządu Województwa Podlaskiego, w sprawie planowanego przekazania Województwu Podlaskiemu starodroży drogi krajowej nr 8 o łącznej długości 4,37 km, które w związku z oddaniem do użytkowania wybudowanej i rozbudowanej drogi krajowej nr 8 do parametrów drogi ekspresowej na odcinku „województwo mazowieckie - obwodnica Zambrowa” od km 561+043,28 do km 575+955,00, zgodnie z art.10 ust. 5 ustawy z dnia 21 marca 1985 r. o drogach publicznych (t.j. Dz. U. z 2018 r., poz. 2068), zaliczone zostaną do kategorii drogi wojewódzkiej, niniejszym wnioskuje by starodroża te w dalszej kolejności, jak najszybciej zostały przekazane zarządcy dróg powiatowych w trybie art. 10 ust. 5a ww. ustawy.

Uzasadnienie

Zgodnie z art. 10 ust. 5 ustawy z dnia 21 marca 1985 r. o drogach publicznych odcinki drogi krajowej zastąpione nowo wybudowanym odcinkiem drogi z chwilą oddania go do użytkowania zostają pozbawione dotychczasowej kategorii i zaliczone do kategorii drogi wojewódzkiej. Planowane oddanie do użytkowania wybudowanej i rozbudowanej drogi krajowej nr 8 do parametrów drogi ekspresowej na odcinku „województwo mazowieckie - obwodnica Zambrowa” od km 561+043,28 do km 575+955,00 będzie skutkowało zaliczeniem do kategorii drogi wojewódzkiej trzech odcinków byłej drogi krajowej nr 8, tj.:

- 1) od km 561+962 do km 562+947 (0,985 km - powiat zambrowski, gmina Szumowo, obręb Wyszomierz Wielki);
- 2) od km 562+995 do km 563+791 (0,796 km - powiat zambrowski, gmina Szumowo, obręb Wyszomierz Wielki);
- 3) od km 561+962 do km 562+947 (2,589 km - powiat zambrowski, gmina Szumowo, obręb Żabikowo i Ostrożne).

Oczywiście, zmiana zarządcy drogi będzie wymagała protokolarnego przejścia majątku drogowego wraz z przekazaniem wszystkich danych ewidencyjnych związanych z przedmiotową infrastrukturą, co w niedalekiej przyszłości dokona się na poziomie zarządów dróg (GDDKiA Oddział w Białymstoku i PZDW w Białymstoku).

Już dzisiaj jednak wiadomo, że przejmowane z mocy prawa starodroża DK8 nie wpisują się w definicję drogi wojewódzkiej, określoną zapisami art. 6 ust.1 ustawy z dnia 21 marca 1985 r. o

drogach publicznych, w których: „Do dróg wojewódzkich zalicza się drogi inne niż określone w art. 5 ust. 1, stanowiące połączenia między miastami lub mające znaczenie dla województwa”. Drogi te nie spełniają też wymagań zdefiniowanych dla dróg klasy min. G (oczekiwana klasa drogi wojewódzkiej) w rozporządzeniu Ministra Transportu i Gospodarki Morskiej z dnia 2 marca 1999 roku w sprawie warunków technicznych, jakim powinny odpowiadać drogi publiczne i ich usytuowanie (t.j. Dz. U. z 2016 r. poz. 124).

O ile parametry techniczne i użytkowe przejmowanych starodroży wydają się te kryteria spełniać, o tyle znaczenie funkcjonalne tych dróg i rola w układzie transportowym województwa podlaskiego całkowicie je dyskredytuje jako ciągi o znaczeniu regionalnym. Są to bowiem bardzo krótkie odcinki dróg o znaczeniu, co najwyżej lokalnym, nie posiadające żadnych powiązań komunikacyjnych z istniejącym układem dróg wojewódzkich, co zapewniałoby jakąkolwiek ciągłość tej sieci i mogło uzasadniać ich przejęcie. Trzeba też pamiętać, że drogi te mimo ich fragmentarycznego charakteru należałoby ewidencjonować jako ciągi drogowe o odrębnej numeracji, a ich utrzymanie ze względu na znaczne odległości od siedzib brygad patrolowych wiąże się ze znacznymi kosztami i opóźnioną reakcją na występujące tam zagrożenia.

W związku z powyższym zarząd dróg stoi na stanowisku, by planowane do przejęcia starodroża DK8, w jak najkrótszym czasie były przekazane zarządcom dróg powiatowych lub gminnych, zgodnie z realnym znaczeniem tych ciągów drogowych w układzie transportowym województwa podlaskiego.

Taką możliwość stwarza wzmiankowana wyżej ustawa o drogach publicznych, która w art. 10 ust. 5a pozwala, by w drodze uchwały sejmiku województwa, pozbawić kategorii drogi wojewódzkiej odcinek drogi wojewódzkiej o proporcjonalnej długości do odcinka drogi krajowej, o którym mowa w ust. 5. Ten odcinek drogi wojewódzkiej zostaje zaliczony do kategorii drogi powiatowej.

Zdaniem zarządu dróg, właśnie w tym trybie należy postępować, powiadamiając wcześniej Zarząd Powiatu Zambrowskiego o takim zamiarze (art. 10 ust. 5b ustawy o drogach publicznych).

.....**p. kier. P. Koper**.....

Treść dekretacji zastępczej zgodna z treścią dekretacji dołączonej do dokumentu elektronicznego dokonanej w systemie EZD w dniu06.11.2018.....

przezz-ca dyrektora - p. Rafał Szokal-Egird.....



.....*A. Niemcewicz*.....

(czytelny podpis pracownika Sekretariatu)

D Y R E K T O R

mgr inż. Józef Władysław Sulima


PIT-1.8210.311.2018



Białystok, 2018.10.30

P. Zuber
Zuber

Zarząd Województwa Podlaskiego
ul. Kardynała Stefana Wyszyńskiego 1
15-888 Białystok



Znak sprawy: O.BI.Z.1.405.41.2018.01.JF

Dotyczy: Informacja o starodrożu na byłej DK 8 zastąpionej DK S8 na odcinku granica województwa - obwodnica Zambrowa.

W związku ze skutecznym zgłoszeniem zakończenia robót *Przebudowy drogi S8 Wyszaków - Białystok, odc. granica woj. mazowieckiego - Zambrów* w dniu 21 września 2018 r. (data wpływu do WINB w Białymstoku, kopia w załączeniu) pt. „*Rozbudowa i budowa drogi krajowej nr 8 do parametrów drogi ekspresowej na odcinku "województwo mazowieckie - Obwodnica Zambrowa" od km 561+043,28 do km 575+955,00 wraz z niezbędną infrastrukturą techniczną, budowlami i urządzeniami budowlanymi*”; GDDKiA Oddział w Białymstoku informuje, że zgodnie z art. 10 ust. 5 ustawy po drogach publicznych z dnia 21 marca 1985 r. (Dz.U. z 2017 r. poz. 2222, tj. z dnia 9 listopada 2017 r.): *Odcinek drogi krajowej zastąpiony nowo wybudowanym odcinkiem drogi z chwilą oddania go do użytkowania zostaje pozbawiony dotychczasowej kategorii i zaliczony do kategorii drogi wojewódzkiej*; odcinki byłej drogi krajowej nr 8:

1. km 561+962 – km 562+947,
2. km 562+995 – km 563+791,
3. km 570+290 – km 572+879,

stały się odcinkami kategorii drogi wojewódzkiej w dniu zgłoszenia.

Dokumenty związane z ww. odcinkami DK 8 zostaną przekazane za Protokołem zdawczo-odbiorczym, po spełnieniu wymogów pkt 2 § 13 Zarządzenia nr 21 Generalnego Dyrektora Dróg Krajowych i Autostrad z 12 lipca 2017 roku w sprawie podziału zadań, w zakresie przygotowania i realizacji inwestycji a także w zakresie utrzymania dróg, w ramach Generalnej Dyrekcji Dróg Krajowych i Autostrad, kiedy po dokonaniu ostatniego odbioru dopuszczającego inwestycję do użytkowania, wówczas Dyrektor Oddziału przekazuje dotychczasowy odcinek drogi zastąpiony nowo wybudowanym odcinkiem właściwemu zarządcy drogi.

Na podstawie ww. protokołu będą wydane zarządcy drogi wojewódzkiej - protokoły przekazania-przejęcia środka trwałego (PT).

05/11/2018 09:53
DK/77690/2018



5r0D3rcAB

p. kier. P. Koper

Z-CA DYREKTORA ODDZIAŁU

dekretacji zastępczej zgodna z treścią dekretacji

złożonej do dokumentu elektronicznego dokonanej

w systemie EZD w dniu 06.11.2018

przez z-ca dyrektora - p. Rafał Szokal-Egird

A. Yambolchowska

Generalna Dyrekcja
Dróg Krajowych i Autostrad
Oddział w Białymstoku

(czyli wysewca 2 pracownika Sekretariatu)

ul. Zwycięstwa 2
15-703 Białystok
tel.: 085 664 58 00
fax: 085 651 37 83

email: sekretariat.bialystok@gddkia.gov.pl
www.gddkia.gov.pl

Załączniki:

1. Kopia zgłoszenia zakończenia robót Przebudowy drogi S8 Wyszaków - Białystok, odc. granica woj. mazowieckiego – Zambrów w dniu 21 września 2018 r. (data wpływu do WINB w Białymstoku, kopia w załączeniu) pt. „Rozbudowa i budowa drogi krajowej nr 8 do parametrów drogi ekspresowej na odcinku "województwo mazowieckie - Obwodnica Zambrowa" od km 561+043,28 do km 575+955,00 wraz z niezbędną infrastrukturą techniczną, budowlami i urządzeniami budowlanymi".
2. Opis odcinków DK 8 zastąpionych nowo wybudowaną inwestycją drogą S8 granica województwa - obwodnica Zambrowa.
3. Mapy odcinków starodroży wymienionych w nin. piśmie.

Do wiadomości (kopia pisma):

- Podlaski Zarząd Dróg Wojewódzkich w Białymstoku,
ul. Elewatorska 6, 15-620 Białystok
- Rejon Zambrów w/m
- Wydziały w/m I-2, I-3, I-4
- Ad acta

Osoba do kontaktu:

Janusz FRANCISZKIEWICZ

E-mail: jfranciszkiewicz@gddkia.gov.pl

Wydział Dróg i Sieci Drogowej

Tel. [85] 6645819

DK 43225/2019



PODLASKI ZARZĄD DRÓG WOJEWÓDZKICH W BIAŁYMSTOKU

ul. Elewatorska 6, 15-620 Białystok, tel. 85 67 67 130, faks 85 67 67 153
e-mail: sekretariat@pzdw.wrotapodlasia.pl, www.pzdw.bialystok.pl

WGN.504.3.2019

Department Infrastruktury i Transportu
2019-05-31

Białystok, 30 maja 2019 r.

Urząd Marszałkowski Województwa Podlaskiego
WPEVN
Kancelaria Ogólna
2019-05-31
Ilość załączników
podpis

Starostwo Powiatowe w Zambrowie
ul. Fabryczna 3
18-300 Zambrow

p. kier. P. Koper
31.05.2019

P. Zwick
31.05.19

Dotyczy: przekazania protokołów PT zawierających wartości gruntów przekazanego Wam odcinka starodroża DK Nr 8- na terenie powiatu zambrowskiego.

Podlaski Zarząd Dróg Wojewódzkich w Białymstoku, w związku z przekazaniem Powiatowi Zambrowskiemu starodroża DK Nr 8 w trybie art.10 ust 5 ustawy z dnia 21 marca o drogach publicznych (Dz.U z 2015 r. poz. 460 ze zm.) w załączeniu przesyła protokoły PT nr 1/WGN/2019 i nr 2/WGN/2019 z podaną wartością gruntu poszczególnych działek drogowych na terenie powiatu zambrowskiego, po 4 egzemplarze.

Prosimy o podpisanie i odesłanie nam po 2 egzemplarze podpisanych protokołów PT.

D Y R E K T O R

mgr inż. Józef Władysław Sulima

31/05/2019 12:33
DK/43225/2019



5r0D4BCc0

Do wiadomości :

1. Urząd Marszałkowski Województwa Podlaskiego Department Mienia i Geodezji, ul. Kard. S. Wyszyńskiego 1, 15 – 888 Białystok 1 egz.

W załączeniu:

1. Protokoły PT nr 1/WGN/2019 i 2/WGN/2019- 2 kpl. po 4 szt. .

Sprawę prowadzi: Bogusław M. Panasiuk, tel.85 67 67 147, boguslaw.panasiuk@pzdw.wrotapodlasia.pl

ZAWIADOMIENIE O ZAKOŃCZENIU BUDOWY OBIEKTU

Krajewo-Korytki, dnia 10.09.2018r

Podlaski Wojewódzki Inspektor Nadzoru Budowlanego

Generalny Dyrektor Dróg Krajowych i Autostrad w Warszawie
reprezentowany przez Grzegorza Bogackiego pełnomocnikaimię i nazwisko inwestora (zgłaszającego)
Krajewo-Korytki 23, 18-300 Zambrówadres inwestora lub adres do korespondencji
518 718 644

oraz numer telefonu kontaktowego

Zgodnie z art. 55, 56, 57 i 59 ustawy z dnia 7 lipca 1994 roku- Prawo budowlane (Jednolity tekst: Dz. U. z 2010 roku Nr 243, poz. 1623) w oparciu o decyzję o pozwoleniu na budowę: „Rozbudowa i budowa drogi krajowej Nr 8 do parametrów drogi ekspresowej na odcinku „województwo mazowieckie – Obwodnica Zambrów” od km 561+043,28 do km 575+955,00 wraz z niezbędną infrastrukturą techniczną, budowlami i urządzeniami budowlanymi”.

podać nazwę inwestycji objętej zezwoleniem na realizację

ZRID nr 18/2014 z dnia 18.07.2014 r. znak: WI-1.7820.2.11.2013.MB wydanej przez Wojewodę Podlaskiego i zweryfikowaną decyzją znak: DOI-11-jo-772-80-2047/14 z dnia 28.10.2014 r. wydanej przez Ministra Infrastruktury i Rozwoju i sprostowaną postanowieniem z dnia 11.12.2014r znak: DOI-11-jo-772-80-2429/14

podać sygnaturę decyzji ZRID na budowę podać datę wydania decyzji ZRID na budowę

Nr działek zgodnie z decyzjami ZRID nr 18/2014 z dnia 18.07.2014 r. znak: WI-1.7820.2.11.2013.MB wydaną przez Wojewodę Podlaskiego oraz decyzji znak: DOI-11-jo-772-80-2047/14 z dnia 28.10.2014 r. wydanej przez Ministra Infrastruktury i Rozwoju i sprostowaną postanowieniem z dnia 11.12.2014r znak: DOI-11-jo-772-80-2429/14

podać numer ewidencyjny działki/działek podać ulicę
10.02.2015r.

podać datę rozpoczęcia robót budowlanych (dzień, miesiąc, rok)

Zakończono budowę :

- I. Dwie jezdnie główne drogi ekspresowej S 8. liczba pasów 2x2 (szerokość jezdni 10,0m) wraz z niezbędną infrastrukturą techniczną związaną z funkcjonowaniem drogi na odcinku „województwo mazowieckie – Obwodnica Zambrów” od km projektowego 561+043,28 do km 575+955,00 o długości 14 911,72m
- II. Węzeł drogowy Szumowo na przecięciu z drogą powiatową nr 1996B wraz z niezbędną infrastrukturą techniczną związaną z funkcjonowaniem drogi:
 - łącznica L.01P od km projektowego 0+000 do km 0+124,94 o długości 124,94m, szerokości 6,9m,
 - łącznica L.02P od km projektowego 0+000 do km 0+109,84 o długości 109,84m, szerokości 8m,
 - łącznica L.03P od km projektowego 0+000 do km 0+124,90 o długości 124,90m, szerokości 6,9m,
 - łącznica L.04L od km projektowego 0+000 do km 0+136,33 o długości 136,33m, szerokości 6,9m,
 - łącznica L.05L od km projektowego 0+000 do km 0+231,00 o długości 231,00m, szerokości 8m,
 - łącznica L.06L od km projektowego 0+000 do km 0+124,90 o długości 128,44m, szerokości 7m,
 - jezdnia zbierająco-rozprowadzająca od km projektowego 0+000 do km 1+136,64 o długości 1136,64m, szerokości 6-8m
- III. Drogi zbiorcze wraz z niezbędną infrastrukturą techniczną związaną z funkcjonowaniem dróg:
 - Droga DZ 1 od km projektowego 0+000 do km 3+561,22 o długości 3561,22m, szerokości 6-7m,
 - Droga DZ 1a od km projektowego 0+000 do km 0+155,79 o długości 155,79m, szerokości 7-7,8m,

KOPIA

- Droga DZ 1b od km projektowego 0+000 do km 0+124,04 o długości 124,04m, szerokości 7m,
- Droga DZ 2 od km projektowego 0+000 do km 3+275,02 o długości 3275,02m, szerokości 7m,
- Droga DZ 3 od km projektowego 0+000 do km 0+520 o długości 520,0m, szerokości 6-7,63m,
- Droga DZ 4 od km projektowego 0+000 do km 2+658,97 o długości 2658,97, szerokości 6-7,6m,
- Droga DZ 4a od km projektowego 0+000 do km 0+147,27 o długości 147,27m, szerokości 7-8,6m,
- Droga DZ 4b od km projektowego 0+000 do km 0+172,67 o długości 172,67m, szerokości 6-8,7m,
- łącznik ul. Szkolnej w Szumowie z drogą zbiorczą DZ-4 na skrzyżowaniu w km projektowym 0+039,74 drogi zbiorczej o długości 42,36m i szerokości 6,79m
- Droga DZ 5 od km projektowego 0+000 do km 0+368,53 o długości 368,53m, szerokości 7m,
- Droga DZ 6 od km projektowego 0+000 do km 2+304,01 o długości 2304,01m, szerokości 7m,
- Droga DZ 7 od km projektowego 0+000 do km 0+257,91 o długości 257,91m. szerokości 6-8m

IV. Drogi dojazdowe wraz z niezbędną infrastrukturą:

- Droga DD-1 od km projektowego 0+000 do km 0+916,4 o długości 916,40, szerokości 3,5-6m,
- Droga DD-2a od km projektowego 0+000 do km 0+120,82 o długości 120,82m, szerokości 3,5-4,5m,
- Droga DD-2b od km projektowego 0+000 do km 0+748,78 o długości 748,78m, szerokości 3,5-6m,
- Droga DD-3 od km projektowego 0+000 do km 0+550,97 o długości 550,97m, szerokości 3,5-6m
- Droga DD-4 od km projektowego 0+000 do km 1+867,15 o długości 1867,15m, szerokości 3,5-6,6m
- Droga DD-4a od km projektowego 0+000 do km 0+105,00 o długości 105,0m, szerokości 5m
- Droga DD-5 od km projektowego 0+000 do km 1+422,83 o długości 1422,83m, szerokości 3,5-6m
- Droga DD-5a od km projektowego 0+000 do km 0+107,03 o długości 107,03m, szerokości 3,5m
- Droga DD-6 od km projektowego 0+000 do km 1+031,04 o długości 1031,04m, szerokości 3,5-6m
- Droga DD-6a (DG nr 108025B) od km projektowego 0+000 do km 0+140,0 o długości 140,00m, szerokości 5m
- Droga DD-7 od km projektowego 0+000 do km 3+104,32 o długości 3104,32m, szerokości 3,5-6m
- Droga DD-7a od km projektowego 0+000 do km 0+243,36 o długości 243,36m, szerokości 3,5-4,5m

i pozostałe drogi nie objęte wcześniejszymi decyzjami o pozwoleniu na użytkowanie:

- skrzyżowanie drogi powiatowej 1996B z istniejącą drogą w km projektowym 0+154,81 drogi powiatowej 1996B od km projektowego 0+000 do km 0+085,53 o dł. 85,53m, szerokości 7,76-8m
- droga bez przejazdu na skrzyżowaniu drogi powiatowej 1996B z istniejącą drogą w km projektowym 0+000 do km 0+066,17, długości 66,17m i szerokości 6m
- Droga powiatowa 2001B od km projektowego 0+000 do km 0+475,5 i od km 0+577,3 do km 0+806,84 o długości 705,04m i szerokości 7-7,8m,
- skrzyżowanie drogi powiatowej 2001B z istniejącą drogą w km projektowym 0+720,69 o długości 46,11m i szerokości 5m

Oraz przebudowana i wybudowana sieć elektryczna, wodociągowa, kanalizacyjna i teletechniczna oraz zbiorniki dla placów ZP-01 i ZP-02

Inwestor – Generalny Dyrektor Dróg Krajowych i Autostrad w Warszawie reprezentowany przez pełnomocnika – Grzegorza Bogackiego zawiadamia o zakończeniu budowy wszystkich robót objętych w/w Decyzjami o Zezwoleniu na Realizację Inwestycji Drogowej w pasie drogowym drogi ekspresowej nr S8 na odcinku od km projektowego 561+043,28 do km 575+955,00 wybudowanych zgodnie z wyżej wymienionymi decyzjami i wprowadzonymi zmianami.

Na obrębulety kart. XXVIII uzupełniono pozwolenie na użytkowanie, które wydał Podlaski Wojewódzki Inspektor Nadzoru Budowlanego.

Grzegorz Bogacki
podpis inwestora - zgłaszającego

ZAAŁĄCZNIKI:

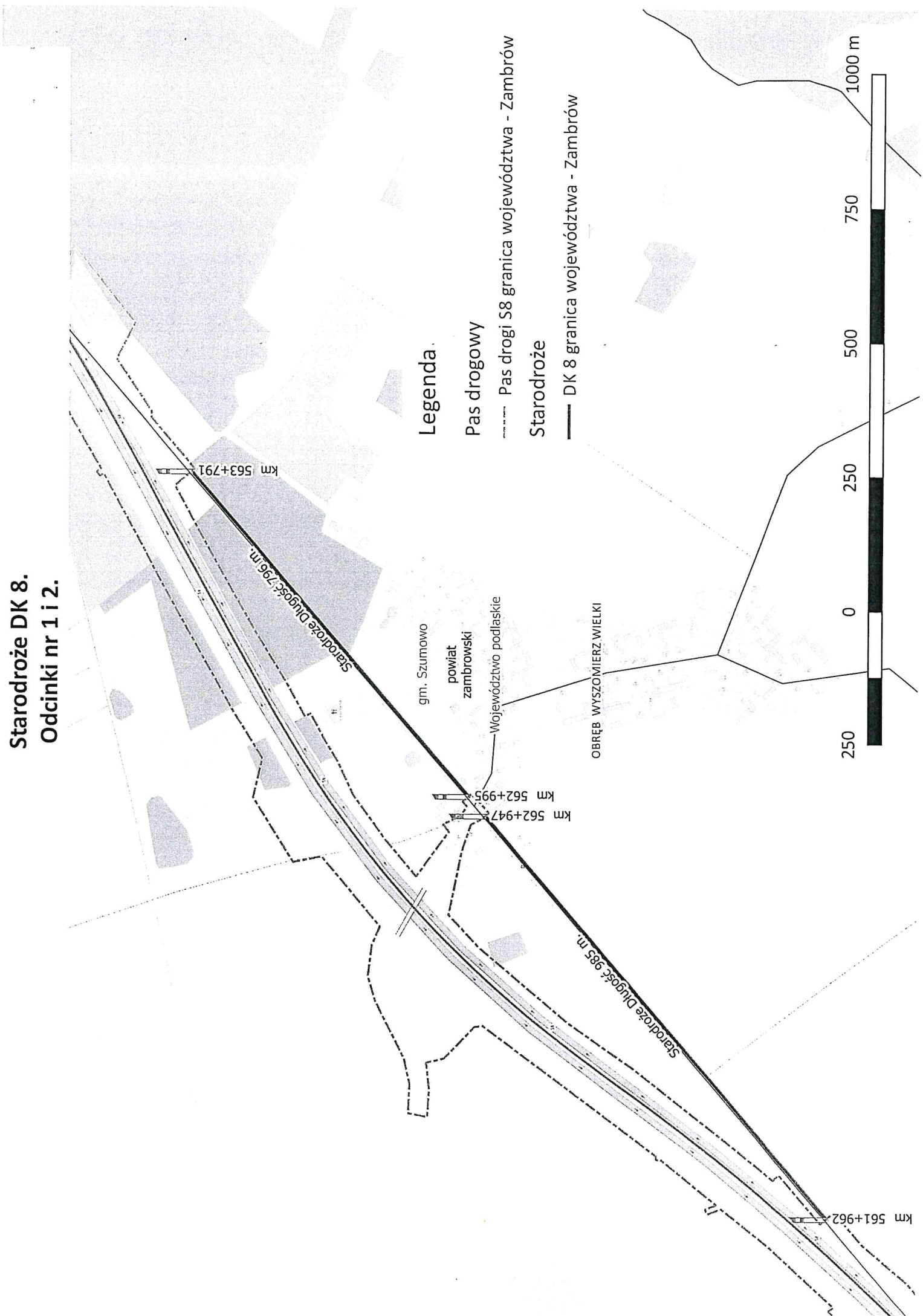
1. Dziennik budowy
2. Pisemne oświadczenie kierownika budowy o zgodności wykonania obiektu budowlanego z projektem budowlanym i warunkami pozwolenia na budowę oraz o doprowadzeniu do należytego stanu i porządku terenu budowy, a także - w razie korzystania - ulicy, sąsiedniej nieruchomości, budynku lub lokalu
3. Oświadczenie o właściwym zagospodarowaniu terenów przyległych, jeżeli eksploatacja wybudowanego obiektu jest uzależniona od ich odpowiedniego zagospodarowania
4. Protokoły badań i sprawdzeń
5. Inwentaryzacja geodezyjna powykonawcza
6. W razie zmian nie odstępujących w sposób istotny od zatwierdzonego projektu lub warunków pozwolenia na budowę, dokumenty, o których mowa w art. 57 ust.2 (kopie rysunków z naniesionymi zmianami, uzupełniający opis, potwierdzenie oświadczenia, o którym mowa w punkcie 2, przez projektanta i inspektora nadzoru inwestorskiego, jeżeli został ustanowiony)
7. Opinie właściwych organów zgodnie z art. 56, a w przypadku nie zajęcia stanowiska przez te organy, oświadczenia zgodnie z art. 57 ust.3
8. Wynik Audytu BRD.
9. Uzasadnienie zarządcy drogi.
10. Pełnomocnictwo pana Grzegorza Bogackiego do występowania w imieniu GDDKiA
11. Klauzula informacyjna

Oddział GDDKiA: **Białystok**
 Miesiąc: **październik**
 Rok: **2018**

Wykaz dróg pozbawionych kategorii dróg krajowych i zaliczonych do kategorii dróg wojewódzkich na mocy art. 10 ust. 5 ustawy z dnia 21 marca 1985 roku o drogach publicznych

Lp.	Nr drogi	Województwo	Nazwa zrealizowanego zadania inwestycyjnego	Długość zadania inwestycyjnego [km]	Skrócony opis odcinka drogi, który na mocy art. 10 ust. 5 został pozbawiony kategorii dróg krajowych i zaliczony do kategorii dróg wojewódzkich	Długość odcinka pozbawionego kategorii [km]	Kilometraż odcinka pozbawionego kategorii [km - km]	Gmina Powiat Obręb geodezyjny	Data z jaką odcinek drogi został pozbawiony kategorii dróg krajowych i zaliczony do kategorii dróg wojewódzkich
1	2	3	4	5	6	7	8	9	10
1	8	Podlaskie	Przebudowa drogi S8 Wyszaków - Białystok, odc. granica woj. mazowieckiego - Zambrów. Nazwa kontraktu: "Rozbudowa i budowa drogi krajowej nr 8 do parametrów drogi ekspresowej na odcinku "województwo mazowieckie - Obwodnica Zambrów" od km 561+043,28 do km 575+955,00 wraz z niezbędną infrastrukturą techniczną, budowlami i urządzeniami budowlanymi"	14,912	Odcinek bylej DK 8 w ok. miejscowości Wyszomierz Wielki. Odcinek bylej DK 8 w ok. miejscowości Wyszomierz Wielki.	0,985 0,796	561+962 - 562+947 562+995 - 563+791	gmina Szumowo powiat zambrowski Obręb Wyszomierz Wielki gmina Szumowo powiat zambrowski obwód Wyszomierz Wielki	21.09.2018 21.09.2018
			Ogółem:	14,912	Odcinek bylej DK 8 w ok. miejscowości Ostrożne.	2,589	570+290 - 572+879	gmina Szumowo powiat zambrowski obwód Żabikowo i Ostrożne	21.09.2018
				4,37					

Starodroże DK 8. Odcinki nr 1 i 2.




Legenda.


Pas drogowy

--- Pas drogi S8 granica województwa - Zambrów

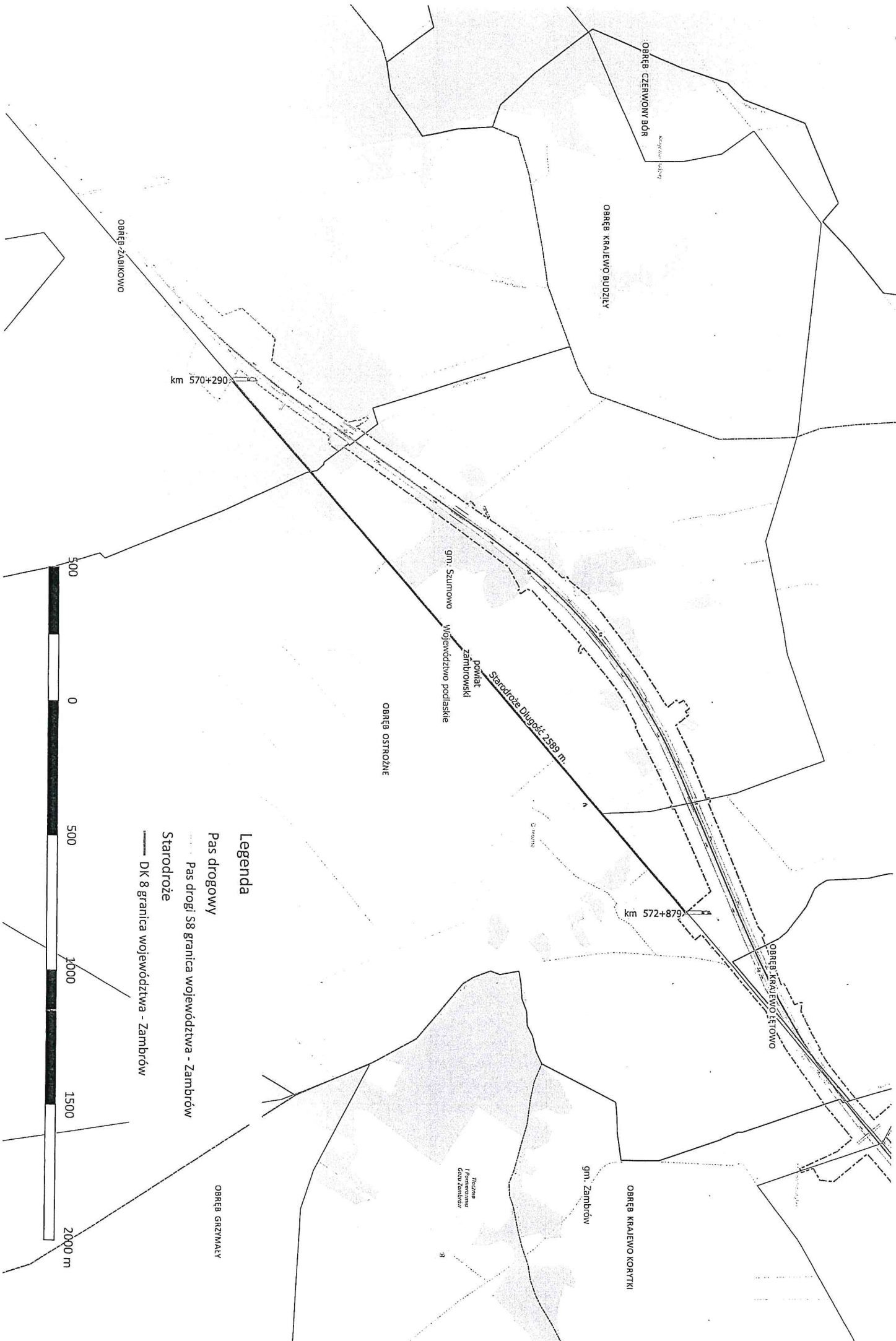
Starodroże

— DK 8 granica województwa - Zambrów





Starodroże DK 8.
Odcinek nr 3.



Legenda

- Pas drogowy
- Pas drogi S8 granica województwa - Zambrów
- Starodroże
- DK 8 granica województwa - Zambrów

OBRĘB GRZYMAŁY

