






Likwidacja linii 220kV relacji Białystok Roś na odcinku SE Białystok - Granica Państwa załącznik mapowy nr

LEGENDA: skala 1:1000

-  oś demontowanej linii 220kV
-  granice działek
-  demontowany słup linii 220kV
-  numer stanowiska słupa
-  numer działki objętej inwestycją

| województwo | powiat | gmina | obręb |
|-------------|-------------|--------------|----------|
| podlaskie | białostocki | m. Białystok | Bagnówka |